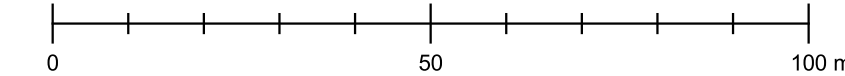


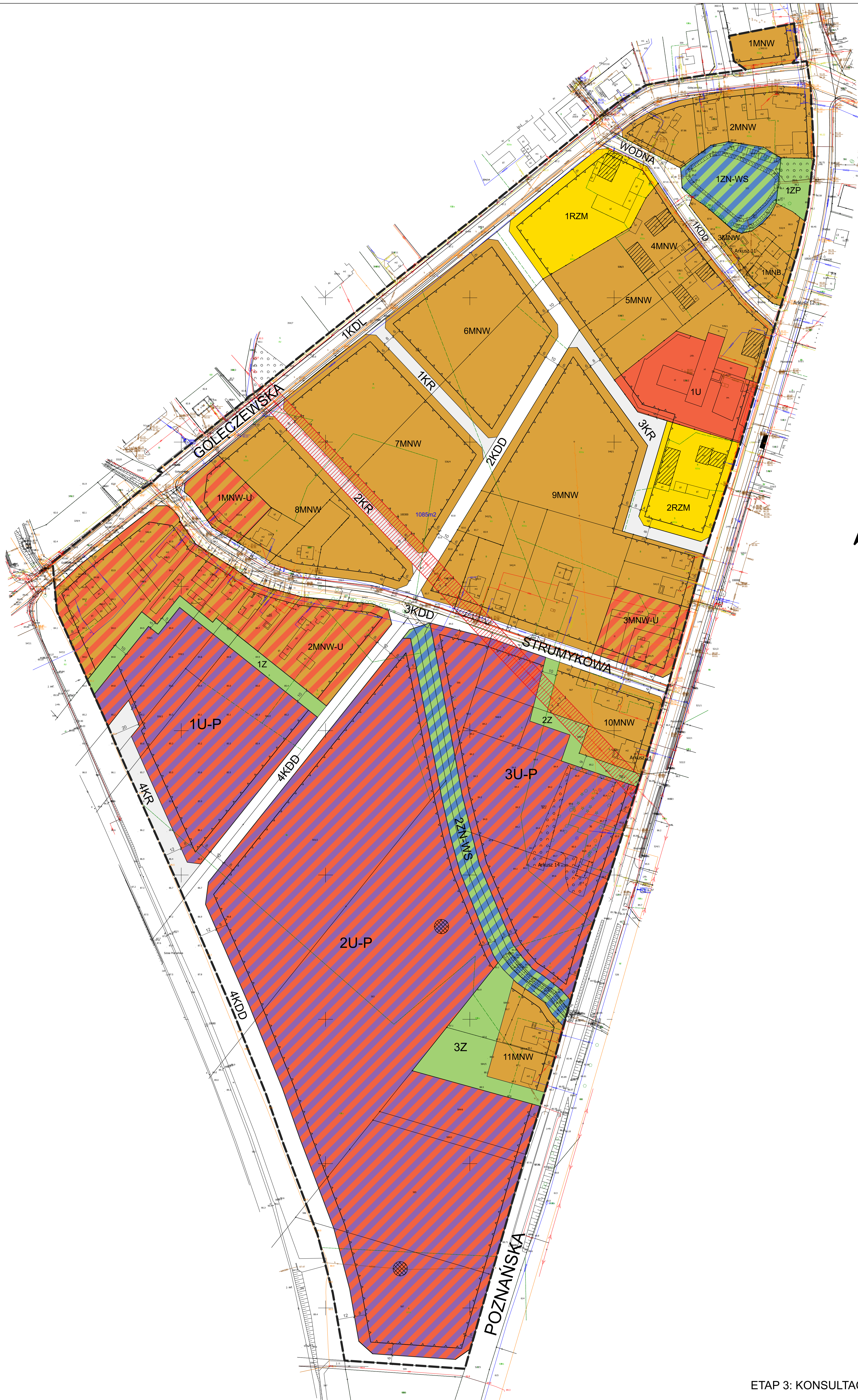
# MIEJSCOWY PLAN ZAGOSPODAROWANIA PRZESTRZENNEGO CHLUDOWO - REJON ULIC SZOSY POZNAŃSKIEJ, GOŁĘCZEWSKIEJ I POZNAŃSKIEJ

SKALA 1:1000

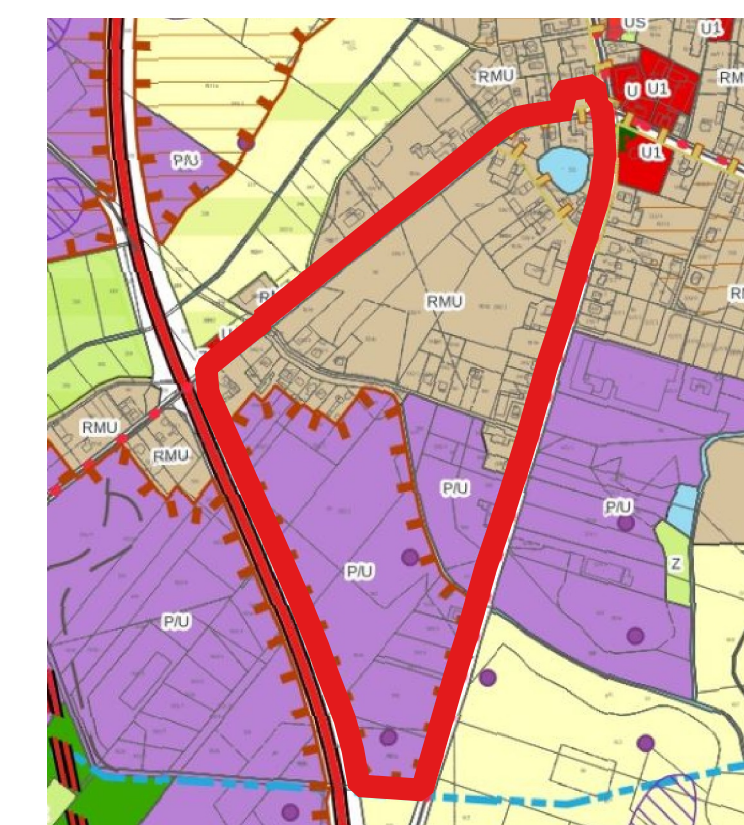


## OZNACZENIA

- GRANICA OBSZARU OBJĘTEGO MIEJSCOWYM PLANEM ZAGOSPODAROWANIA PRZESTRZENNEGO
- LINIA ROZGRANICZAJĄCA TERENY O RÓŻNYM PRZEZNACZENIU LUB RÓŻNYCH ZASADACH ZAGOSPODAROWANIA
- NIEPRZEKRACZALNA LINIA ZABUDOWY
- MNW TERENY ZABUDOWY MIESZKANIOWEJ JEDNORODZINNEJ WOLNOSTOJĄCEJ
- MNB TEREN ZABUDOWY MIESZKANIOWEJ JEDNORODZINNEJ BLIŹNIACZEJ
- MNW-U TERENY ZABUDOWY MIESZKANIOWEJ JEDNORODZINNEJ WOLNOSTOJĄCEJ LUB USŁUG
- RZM TERENY ZABUDOWY ZAGRODOWEJ
- U TEREN USŁUG
- U-P TERENY USŁUG LUB PRODUKCJI
- ZP TEREN ZIELENI URZĄDZONEJ
- ZN-WS TERENY ZIELENI NATURALNEJ LUB WÓD POWIERZCHNIOWYCH ŚRÓDLĄDOWYCH
- Z TERENY ZIELENI
- KR TERENY KOMUNIKACJI DROGOWEJ WEWNĘTRZNEJ
- KDD TERENY DRÓG DOJAZDOWYCH
- KDL TERENY DRÓGI LOKALNEJ
- BUDYNKI UJĘTE W GMINNEJ EWIDENCJI ZABYTKÓW
- TERENY OCHRONY KONSERWATORSKIEJ STANOWISK ARCHEOLOGICZNYCH
- NAPOWIETRZNA LINIA ELEKTROENERGETYCZNA SN 15 kV WRAZ Z PASEM TECHNOLOGICZNYM



## WYRYS ZE STUDIUM UWARUNKOWAŃ I KIERUNKÓW ZAGOSPODAROWANIA PRZESTRZENNEGO GMINY SUCHY LAS skala 1:10 000



- GRANICA OBSZARU OBJĘTEGO MIEJSCOWYM PLANEM ZAGOSPODAROWANIA PRZESTRZENNEGO
- TERENY WIELOFUNKCYJNEJ ZABUDOWY WIEJSKIEJ
- TERENY ZABUDOWY PRODUKCYJNEJ, SKŁADÓW, MAGAZYNÓW I USŁUG
- TERENY WÓD POWIERZCHNIOWYCH ŚRÓDLĄDOWYCH
- TERENY DRÓG
- OBZASY LOKALIZACJI URZĄDZEŃ WYTWARZAJĄCYCH ENERGIĘ Z ODNAWIALNYCH ŹRÓDEŁ ENERGI
- OBZASY ZDEGRADOWANE
- STANOWISKA ARCHEOLOGICZNE UJĘTE W EWIDENCJI ZABYTKÓW PTM2MM
- ŚCIEŻKI, TRASY ROWEROWE

Układ współrzędnych:  
Państwowy Układ Współrzędnych Geodezyjnych PL-2000  
Opracowanie na podstawie mapy zasadniczej w postaci wektorowej  
Licencja nr GKG.02W.4062.112.2024\_3021\_P wydana przez Starostę Poznańskiego  
Data wykonania kopii: 2024-07-04